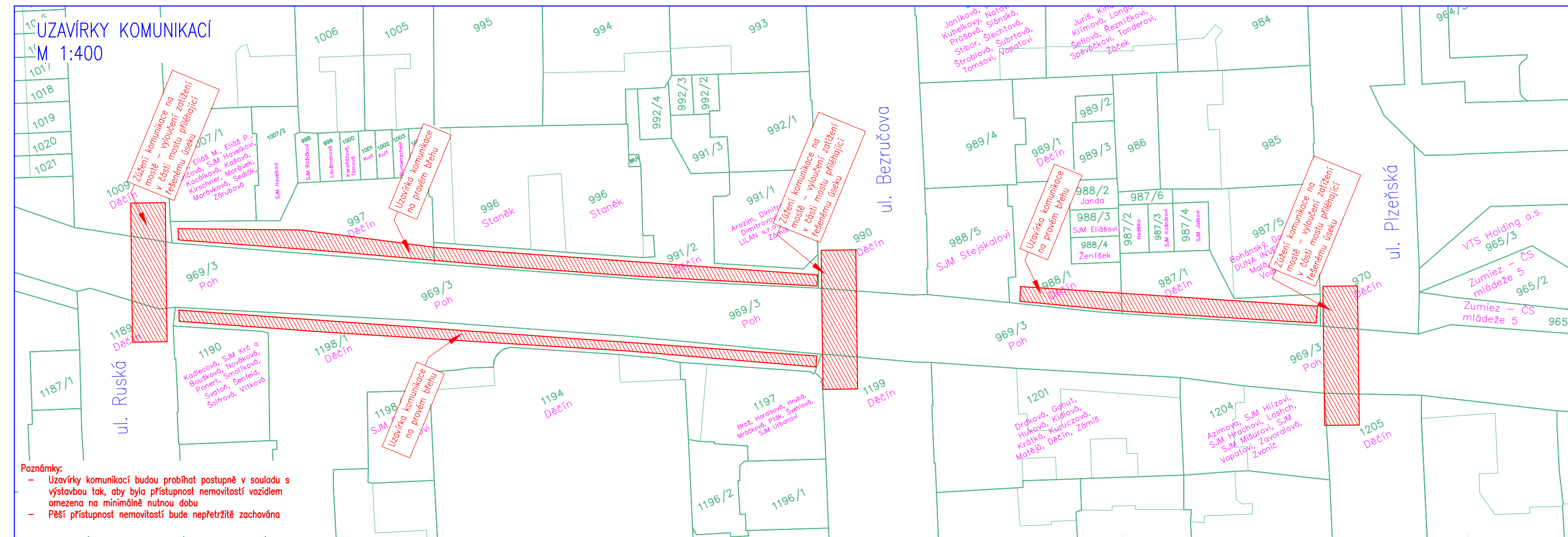
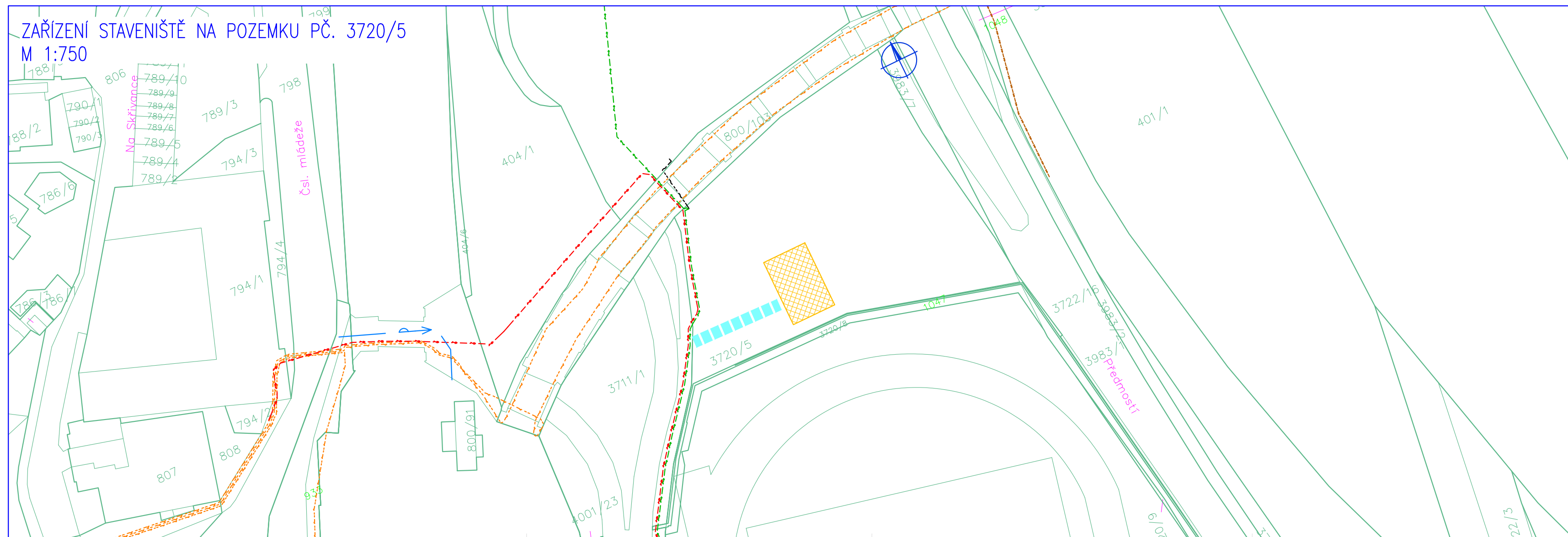
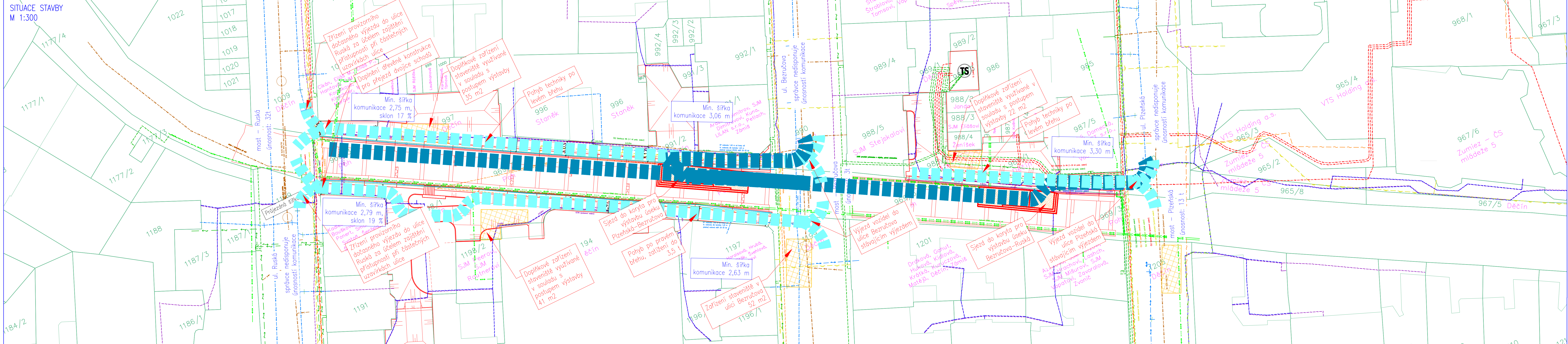
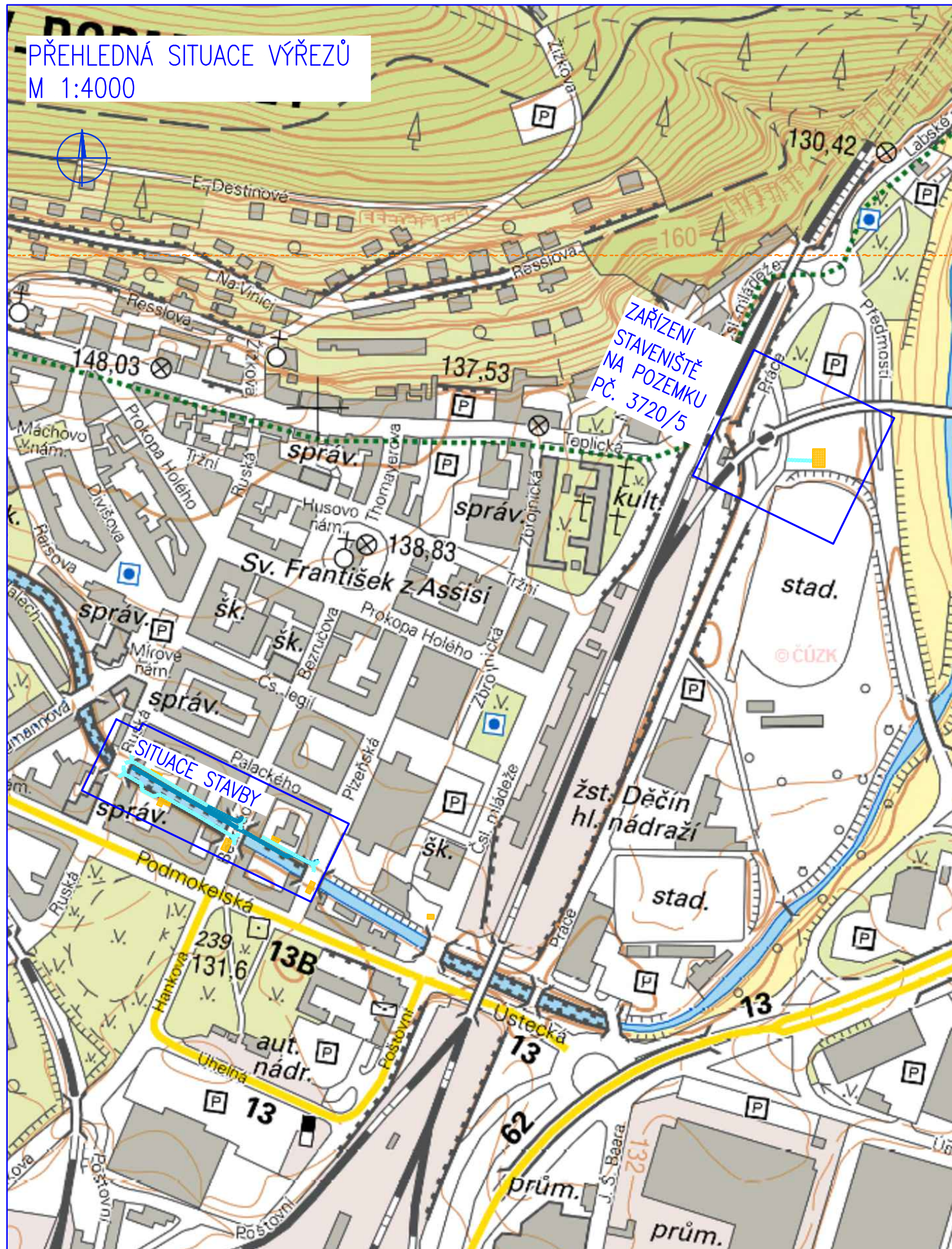


KOORDINAČNÍ SITUAČNÍ VÝKRES
M 1:300

Legenda	
	Geodetické zaměření
	Katastr nemovitostí
	Linie stavby
	Přístup na staveniště
	Přístup pro pěši
	Zařízení staveniště
	NN ČEZ Distribuce (podzemní vedení)
	VN ČEZ Distribuce (podzemní vedení)
	Optické vedení Telco Pro Services (podzemní vedení)
	Metalické vedení Telco Pro Services (podzemní vedení)
	Vodovod SČVK (podzemní vedení)
	Kanalizace SČVK (podzemní vedení)
	Sdělovací vedení CETIN (podzemní vedení)
	VVKŠ Vodofone (podzemní vedení)
	STL plynovod inogy (podzemní vedení)
	NTL plynovod inogy (podzemní vedení)
	VO Město Děčín (podzemní vedení)
	VO Město Děčín (nadzemní vedení)
	Teplovod TERMO Děčín (podzemní vedení)



DOPLNĚNÍ 1: 12/2023 - Sjezdy

	HG partner s.r.o. Smetanova 200, 250 82 Úvaly www.hgpartner.cz	Paré č.:
Investor: Povodí Ohře, státní podnik, Bezručova 4219, 430 03 Chomutov	Datum: 12/2023	
Odpovědný projektant: Ing. Jaroslav Vrzák	Č. zakázky: H-21/054	
Vypracoval: Ing. Oldřich Štiller	Změna: 1	
Akce: Jílovský potok ř.km 0,810 - 1,015 v Děčíně, úprava - Bezručova ulice	Stupeň: DSP/DPS	
Název části: SITUAČNÍ VÝKRESY	Část: C	
Příloha: KOORDINAČNÍ SITUAČNÍ VÝKRES	Měřítko: 1:300, 1:400, 1:750, 1:4000	C. přílohy: 8